





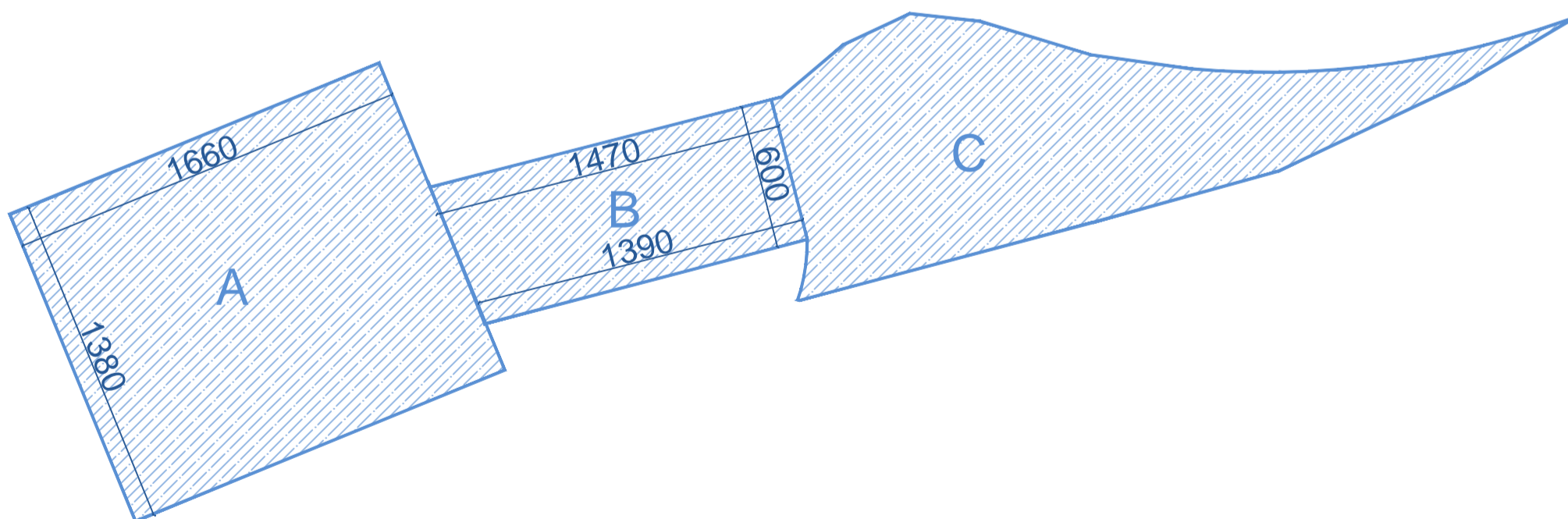
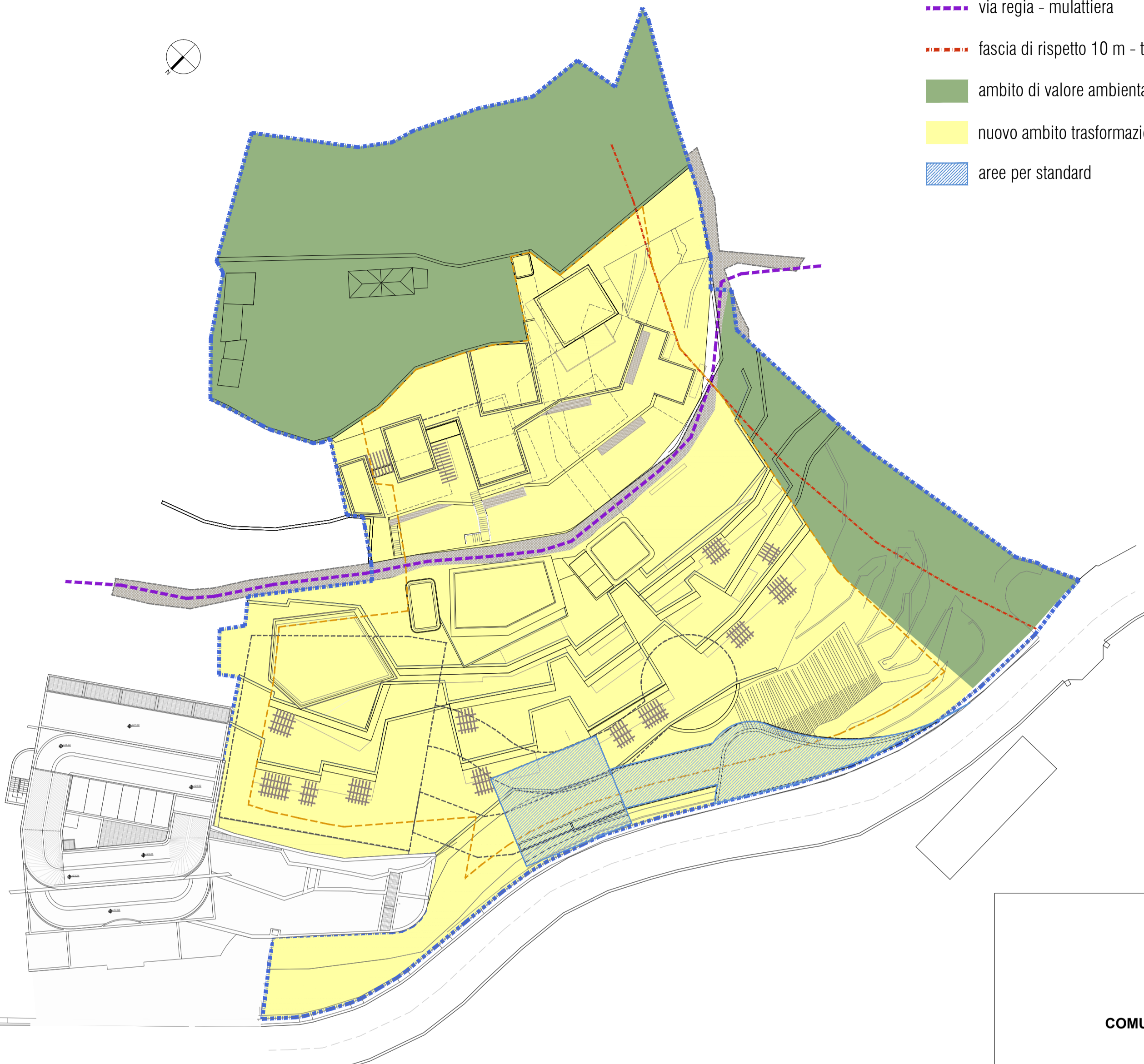


LEGENDA

-  perimetrazione compendio
-  via regia - mulattiera
-  fascia di rispetto 10 m - torrente Colombaio
-  ambito di valore ambientale paesaggistico ed ecologico
-  nuovo ambito trasformazione
-  aree per standard



DIMOSTRAZIONE CALCOLO AREA STANDARD ESEGUITA PER DIFETTO

A $13.80 \times 16.60 = 229$
 B $(14.70 + 13.90) \times 6.00 / 2 = 85.8$
 C = 165.2

TOT 480mq



COMUNE DI BLEVIO

PIANO ATTUATIVO
 IN VARIANTE URBANISTICA
 COMPENDIO "COLOMBAIO"
 ATR 3

PROGETTO
 uso delle aree - colombaio

3.2a
 rev A

Status: Piano Attuativo	Data: gennaio 2022	Drawn by: NP	Scale: 1/500
osservazioni			rif.: 364

COMO INIZIATIVE IMMOBILIARI
 Corso Vittorio Emanuele II, 30 - 20122 Milano

VENELLI KRAMER Architetti
 Arch. Ruggero Venelli
 Via Pisani Dossi 5a - 22100 Como
 0039 031 570779 info@venellikramer.com

PROGETTISTA STRUTTURALE

REVISIONE A OTTOBRE 2021 AGGIUNTO SCHEMA PER CALCOLO AREE STANDARD

size DIN A2 (420 x 594mm)

THE STUDIO RESERVES THE OWNERSHIP OF THIS DRAWING. IS PROHIBITED THE REPRODUCTION AND COMMUNICATION TO THIRD PARTIES WITHOUT AUTHORIZATION